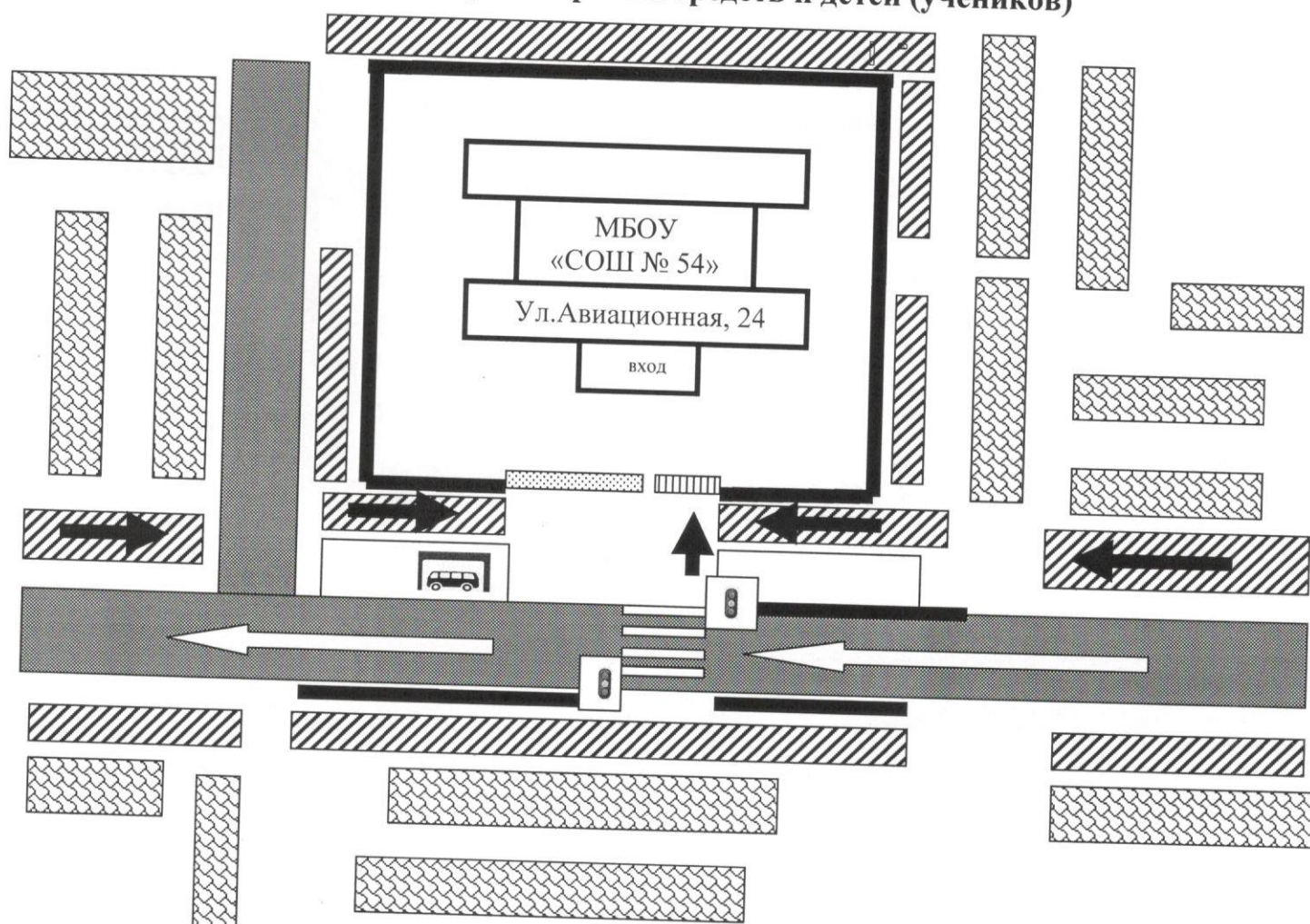



1. План-схема района расположения МБОУ «СОШ № 54» г. Брянска, пути движения транспортных средств и детей (учеников)



Условные обозначения:

 металлический забор, ограждение

 ворота


 калитка для входа учащихся

 проезжая часть

 тротуар для пешеходов

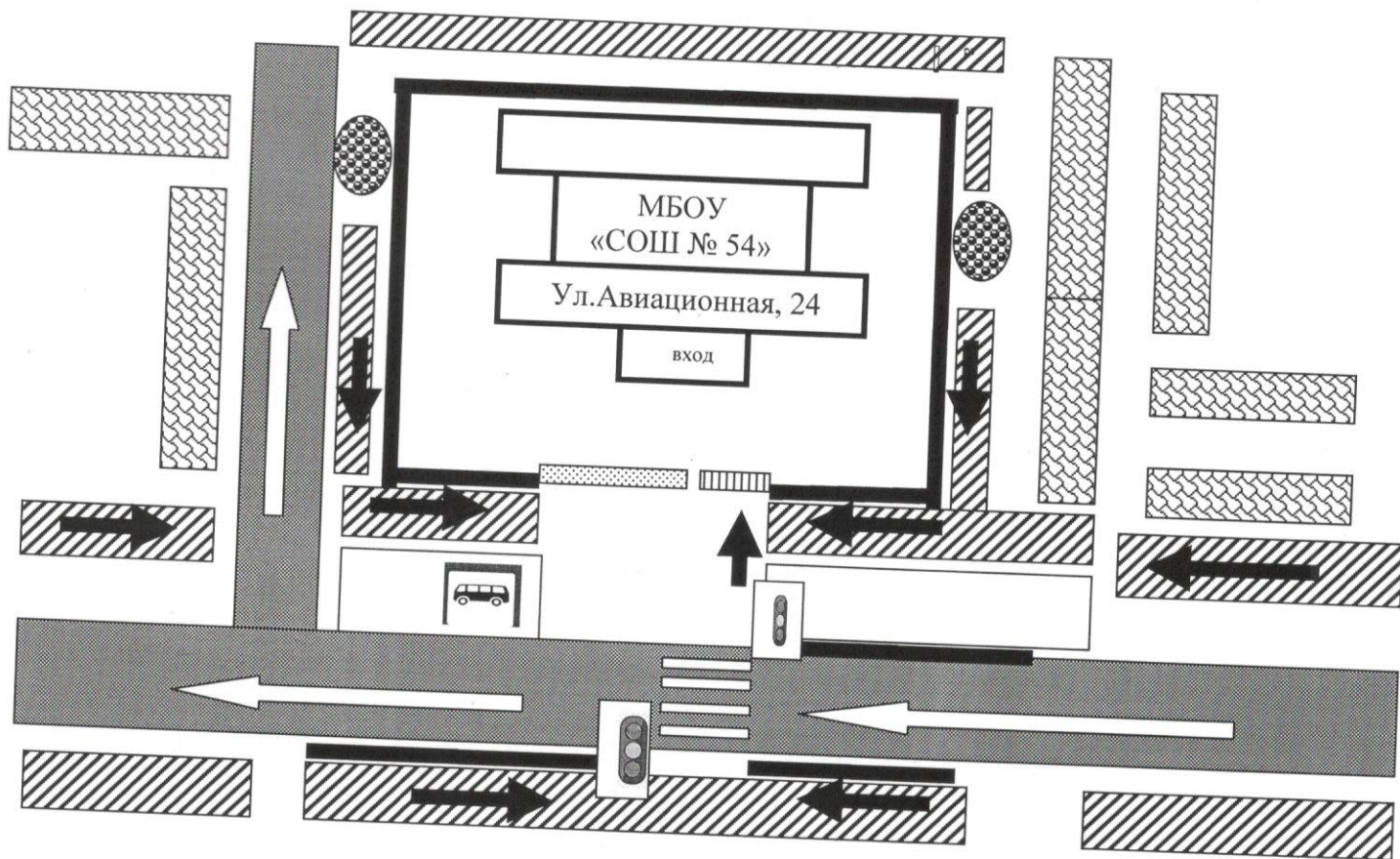
 остановка общественного транспорта

 направление движения транспорта по проезжей части

 направления безопасного движения группы детей от дома к школе (от школы к дому),

 жилая застройка

2. Схема организации дорожного движения в непосредственной близости от образовательного учреждения с размещением соответствующих технических средств, маршруты движения детей и расположение парковочных мест



Условные обозначения:

 металлический забор, ограждение

 ворота

 калитка для входа учащихся


 проезжая часть

 тротуар для пешеходов

 место расположения мусорных баков

 остановка общественного транспорта

 направление движения транспорта по проезжей части

 направления безопасного движения группы детей от дома к школе (от школы к дому),

 жилая застройка